

Ascensión a La Maliciosa (2.227 m)

Fechas: 14 de Febrero/2010

PLAN DE RUTA:

- **ACCESO:** De Madrid, hay que ir como para el Puerto de Navacerrada, por Villalba. Cuando la carretera del puerto (M-601) se cruza con la de Colmenar (M-607) a unos 55 km de Madrid, hay que tomar a la derecha. Al cabo de un kilómetro, coger el desvío a la izquierda indicado como a la Barranca y avanzar hasta el final de esta pista de asfalto, a unos 3 km del cruce, donde una barrera impide el paso y hay un hotel y varias explanadas de aparcamiento.

NIVEL DE LA ACTIVIDAD Y MATERIAL NECESARIO:

- * Desnivel: Unos 850 metros.
- * Cota mínima / máxima: 1.380 m / 2.227 m
- * Tiempo: Unas 6-7 horas en total, contando paradas.
- * Dificultad: Media. Intensas pendientes en la subida sobre terreno nevado o hielo.
- * Nivel físico: Alto.
- * Material obligatorio: crampones y piolet

Desarrollo y traslados:







14 de Febrero:

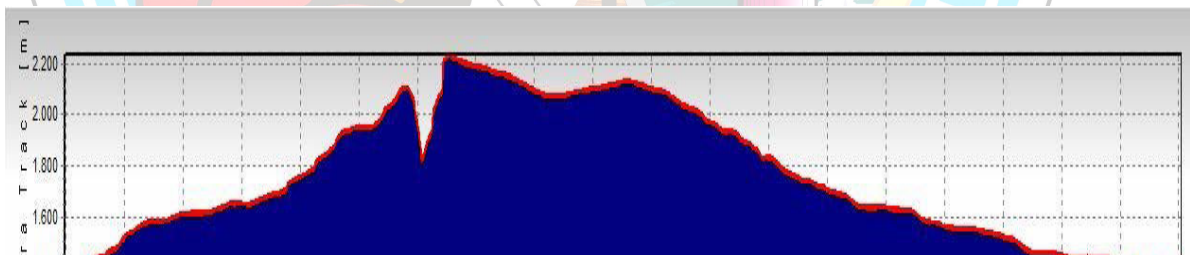
 **Valdemoro - La Barranca (1 h 15 min)**

 **La Barranca-La Maliciosa-La Barranca**

 **Vuelta a Valdemoro.**

Características de la actividad:

 Condiciones invernales	 Comida en ruta.	Interés:*****
 Peligros objetivos: Condiciones invernales de Alta Montaña, posibles palas de nieve dura. Imprescindible manejo de piolet y crampones y nociones de autodetención.		
Desnivel:  850 m  850 m.		 Socios y simpatizantes.



Precios: Gratis para los socios, 5 € para los no socios.